


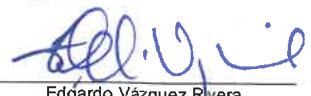


Fuente: Junta de Planificación

Rivera_j 8/10/2023 SPCS PR & VI NAD83

 <p>Mapa Cambio al Geodato de Calificación de Suelo Municipio de Camuy</p> <p>Cambio de calificación adoptado en reunión de Junta</p>  <p>Julio Lassús Ruiz, LLM, MP, PPL Presidente</p> <p>AUG 16 2023 Fecha</p>	<p>Calificación de suelo</p> <p> C-I: Comercial Intermedio</p> <p>Catastro #: 009-090-478-14 Coord X: 153234.2582 Coord Y: 270642.9070</p>	<p>Certificación</p> <p>Adoptado por la Junta de Planificación de Puerto Rico conforme a la resolución <u>CG-04-02</u> el <u>16</u> de <u>agosto</u> de <u>2023</u>.</p>  <p>Edgardo Vázquez Rivera Secretario Interino</p> <p>NOV 10 2023 Vigencia</p>
-------------------------------------------------------------------------------------------------------------------------------------------------------------------------------------------------------------------------------------------------------------------------------------------------------------------------------------------------------------------------------------------------------------------	----------------------------------------------------------------------------------------------------------------------------------------------------------------------------------------------------------------------------------------------	--------------------------------------------------------------------------------------------------------------------------------------------------------------------------------------------------------------------------------------------------------------------------------------------------------------------------------------------------------------------